





内水(浸水)ハザードマップ 西部 内水浸水実績図

●内水(浸水)ハザードマップ(内水浸水実績図)とは？

この地図は、平成15年度から令和元年度の間に、我孫子市内で発生した内水による浸水区域ならびに土砂災害警戒区域などの情報を示したものです。






この地図は、浸水実績区域を着色しており、地形の分析やシミュレーションの結果ではありません。浸水の想定図ではないことにご注意ください。

凡例 Legend

記号	名称
	排水機場・雨水ポンプ場
	水防倉庫
	地下道(アンダーパス)及び道路冠水の危険箇所
	がけ崩れの危険がある区域



■浸水実績の色の見方

内水により浸水した区域 (平成15年度～令和元年度)	
	複数の災害で床上浸水が発生
	1つの災害で床上浸水が発生、かつ1つ以上の災害で床下浸水が発生
	1つの災害で床上浸水が発生
	複数の災害で床下浸水が発生
	1つの災害で床下浸水が発生
	道路冠水実績箇所

■浸水実績区域は、市の調査結果や、市に寄せられた情報などを基にしていますが、全ての浸水実績を正確に反映しているとは限りません。また、雨の降り方や土地利用の変化などにより、変わることがありますので、ご注意ください。